











## УСЛОВНЫЕ ОБОЗНАЧЕНИЯ:

-  ГРАНИЦА ТЕРРИТОРИИ РАЗРАБОТКИ ПРОЕКТА МЕЖЕВАНИЯ
-  ГРАНИЦЫ ПРЕДЛАГАЕМЫХ К СОХРАНЕНИЮ И УСТАНОВЛЕНИЮ ЗЕМЕЛЬНЫХ УЧАСТКОВ
-  ГРАНИЦЫ УЧАСТКОВ С МИНИМАЛЬНЫМ ОБРЕМЕНЕНИЕМ

### ГРАНИЦЫ ЗОН С РЕГЛАМЕНТАМИ ОБЩЕГО И ОСОБОГО ВИДА


-  КРАСНЫЕ ЛИНИИ
-  ЛИНИЯ ЗАСТРОЙКИ
-  ГРАНИЦЫ ПРИРОДНОГО КОМПЛЕСА
-  ГРАНИЦЫ ВОДООХРАННОЙ ЗОНЫ
-  БЕРЕГОВАЯ ЛИНИЯ
-  ГРАНИЦЫ ТЕХНИЧЕСКИХ ЗОН ИНЖЕНЕРНЫХ СООРУЖЕНИЙ И КОММУНИКАЦИЙ

 ТЕРРИТОРИИ ЗЕМЕЛЬНЫХ УЧАСТКОВ, ЧАСТЕЙ УЧАСТКОВ ЖИЛЫХ ЗДАНИЙ

 ТЕРРИТОРИИ ЗЕМЕЛЬНЫХ УЧАСТКОВ ШКОЛ И ДЕТСКИХ ДОШКОЛЬНЫХ УЧРЕЖДЕНИЙ

 ТЕРРИТОРИИ УЧАСТКОВ НЕЖИЛЫХ ЗДАНИЙ, СООРУЖЕНИЙ,

 ТЕРРИТОРИИ ЧАСТЕЙ УЧАСТКОВ ЖИЛЫХ ЗДАНИЙ, ПРЕДЛАГАЕМАЯ К ОБРЕМЕНЕНИЮ СЕРВИТУТОМ СКВОЗНОГО ПРОЕЗДА И ПРОХОДА

 ТЕРРИТОРИИ ОБЩЕГО ПОЛЬЗОВАНИЯ В Т.Ч. УЧАСТКИ ПРОЕЗДОВ, ПРОХОДОВ, ЗЕЛЕННЫХ НАСАЖДЕНИЙ

 НЕИСПОЛЬЗУЕМЫЕ ТЕРРИТОРИИ, НЕЗАСТРОЕННЫЕ ЗЕМЕЛЬНЫЕ УЧАСТКИ ПРЕДНАЗНАЧЕННЫЕ ПОД СТРОИТЕЛЬСТВО

 СУЩЕСТВУЮЩИЕ ЗДАНИЯ И СООРУЖЕНИЯ

1 НОМЕРА ЗДАНИЙ И СООРУЖЕНИЙ НА ПЛАНЕ

① НОМЕРА УЧАСТКОВ НА ПЛАНЕ